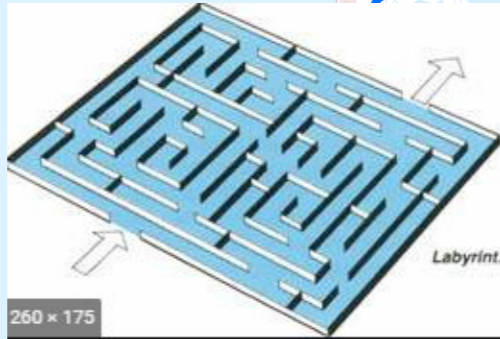



Fiskeri med trawl - % tab



Labyrint af fiskegarn i fjorden - % tab



Hestholm Sø - predation fra gedder - % tab



Lystfiskeri i åen - % tab



Sandvandring, dårlig fysiske forhold ingen grus og sten, - % tab



Sælpredation på fisk - % tab

Fiskespærring ved "Skjern å-forvirringen" - % tab




Jullingsholm Dambrug. Total fiskespærring i åen - % tab

Flaksehals ved sluserne i Hvide Sande - % tab



Skarvpredation i fjord og å - % tab



Odderen spiser fisk i åen, - % tab



Okkerforurening - fisk dør, - % tab



Ringkøbing-Skjern Kommune
Land, By og Kultur

Smed Sørensens Vej 1 6950 Ringkøbing
Tlf.: 99 74 24 24 www.rksk.dk

Oversigtskort for vandrefiskenes negativ påvirkningsfaktorer i Skjern å-systemet

Dato: 07-06-2021

Målforhold: 1:235.941

Sagsbeh.: PEJEN

© Geodatastyrelsen og Ringkøbing-Skjern Kommune
Kortet må alene anv. iflg. aftale med Ringkøbing-Skjern Kommune
Matrikelkort er kun til overigtsmæssig brug